

Factura Pequeño Contribuyente

ANDERSON SAMUEL, HERNÁNDEZ GALINDO

Nit Emisor: 117012661

ANDERSON SAMUEL HERNÁNDEZ GALINDO

61 AVENIDA D 5-58 COLONIA PINARES DEL NORTE, zona 18,
Guatemala, GUATEMALA

NIT Receptor: 3440958

Nombre Receptor: INSTITUTO GEOGRAFICO NACIONAL, INGENIERO
ALFREDO OBIOLS GOMEZ

Dirección comprador: AVENIDA LAS AMERICAS 5-76 ZONA 13 CIUDAD
DE GUATEMALA

NÚMERO DE AUTORIZACIÓN:

AD46B425-DF07-45FC-B188-8101F25AC3EF

Serie: AD46B425 Número de DTE: 3741795836

Numero Acceso:

Fecha y hora de emisión: 31-mar-2025 09:27:05

Fecha y hora de certificación: 03-mar-2025 09:27:05

| #No | B/S | Cantidad | Descripción | Precio/Valor unitario (Q) | Descuentos (Q) | Otros Descuentos(Q) | Total (Q) | Impuestos |
|----------|----------|----------|-----------------------------------------------------------------------------------------------------------------------------------------------------------------------------------------------------------------------------------------------------------------------------------------------------------------------------------------------------------------------------------|---------------------------|----------------|---------------------|-----------|-----------|
| 1 | Servicio | 1 | Pago de honorarios por servicios técnicos prestados al Instituto Geográfico Nacional Ingeniero Alfredo Obiols Gómez, del Ministerio de Agricultura Ganadería y Alimentación durante el periodo correspondiente del 01 de marzo de 2025, al 31 de marzo de 2025, según contrato Administrativo número 2025-202-1-2-35, Acuerdo Ministerial de Aprobación número RH-029-202-1-2025. | 6,000.00 | 0.00 | 0.00 | 6,000.00 | |
| TOTALES: | | | | | 0.00 | 0.00 | 6,000.00 | |

CANCELADO

* No genera derecho a crédito fiscal

Datos del certificador

Superintendencia de Administración Tributaria NIT: 16693949

Razón: que se registra para hacer constar que la factura que precede, serie AD46B425, numero de DTE 3741795836 de fecha 31 de marzo 2025; emitida por Anderson Samuel Hernández Galindo, ampara el pago por servicios técnicos; correspondiente al mes de marzo del año 2025, según contrato 2025-202-1-2-35 y Acuerdo Ministerial de Aprobación numero RH-029-202-1-2025, conste. Guatemala 31 de marzo de 2025.

(F)

Anderson Samuel Hernández Galindo
DPI 3590 67646 0101

(F)

Firma y sello del Responsable de la Verificación de los Servicios Contratados

Ing. Agr. Daunno Walther Chew Dávila
Director
(F) Instituto Geográfico Nacional -IGN-

"Contribuyendo por el país que todos queremos"



Identificador Documento del Verificador
Integrado No:
1741018606574

Fecha de Generación:
Mar 3, 2025, 10:16 AM

Detalle de Documentos

| | |
|--------------------------------------------|-----------------------------------------------------------------------|
| Tipo Documento: | FEL |
| Fecha Emisión: | 31/03/2025 09:27:05 |
| Emisor: | 117012661 |
| Agente de Retención: | No es agente de retención. |
| Establecimiento: | ANDERSON SAMUEL HERNÁNDEZ GALINDO |
| Receptor: | 3440958-INSTITUTO GEOGRAFICO NACIONAL, INGENIERO ALFREDO OBIOLS GOMEZ |
| Monto Total: | GTQ GTQ 6000.000000 |
| No. de Acceso: | 0 |
| Autorización: | AD46B425-DF07-45FC-B188-8101F25AC3EF |
| Serie: | AD46B425 |
| Número del DTE: | 3741795836 |
| Acuse de recibido: | FCID202520250303T09:27:0606:00AD46B425DF0745FCB1888101F25AC3EF |
| Fecha de la consulta: | 03/03/2025 10:16:15 |
| Estado: | Activo |
| Asociado a una garantía mobiliaria: | No |



SITUACIÓN DEL CONTRIBUYENTE:

NO PRESENTA INCUMPLIMIENTOS



Al 03/03/2025 10:16:52

CONTRIBUYENTE Y/O EMISOR

| | |
|--------|------------------------------------|
| NIT | 117012661 |
| NOMBRE | ANDERSON SAMUEL, HERNÁNDEZ GALINDO |

RESUMEN

TIPO DE INCUMPLIMIENTO

¡FELICITACIONES!
NO PRESENTA INCUMPLIMIENTOS TRIBUTARIOS

El no presentar incumplimientos, no garantiza que el contribuyente pueda obtener la "Solvencia Fiscal", ya que el proceso de emisión de la misma, considera otras obligaciones no incluidas en el Verificador Integrado.

Para actualizar tus Datos de RTU, así como verificar el detalle de las declaraciones presentadas puedes hacerlo en Agencia Virtual ingresando Usuario y Contraseña, si aún no tienes tu contraseña, ingresa a <https://portal.sat.gob.gt/portal/> selecciona Agencia Virtual en la opción "Solicitar Usuario", luego preséntate a una Agencia u Oficina Tributaria o llama al Contac Center de la SAT, teléfono 1550.



Verifique la validez de la presente consulta

INFORME MENSUAL DE ACTIVIDADES REALIZADAS

| | | |
|--------------------------------------------------------------|------------------------|------------------------------------------------------------------|
| No. Contrato Administrativo: | | 2025-202-1-2-35 |
| No. de Acuerdo Ministerial de Aprobación de Contrato: | | RH-029-202-1-2025 |
| Tipo de Servicios: | | TÉCNICOS |
| Nombres y apellidos de la persona contratista: | | Anderson Samuel Hernández Galindo |
| Plazo de contratación: | Del: 02/01/2025 | Al: 30/06/2025 |
| Periodo de este informe: | Del: 01/03/2025 | Al: 31/03/2025 |
| Monto a pagar: Seis mil Quetzales exactos. | | Q6,000.00 |
| Prestados en: | | Instituto Geográfico Nacional, Ingeniero Alfredo Obiols Gómez |

Señor Ministro de Agricultura, Ganadería y Alimentación:


A continuación, se detallan las actividades y avances gestionados durante el periodo de la contratación:

| Descripción de actividades según TDR | Informe de actividades realizadas | Avance | |
|----------------------------------------------------------------------------------------------------------------------------------------------------------------------------------------------------------------------------------------------------------------------------------------------------------------------------------------------------|-------------------------------------------------------------------------------------------------------------------------------------------------------------------------------------------------------------------------------------------------------------------------------------------------------------|--------------|-------------|
| | | Cuantitativo | Cualitativo |
| 1) Servicios técnicos para colaborar en el proceso de digitalización de las diferentes capas de puntos, polilíneas y polígonos, de acuerdo a especificaciones técnicas para cartografía básica escala 1:25,000; así como la digitalización de capas en formato Shape para la Geodatabase de información de datos vectoriales con atributos (HRVD). | Colaboré en la actualización del proyecto HRVD = E756G70423 COMAPA Actualice con el traslado de toda la información shapes actualizada a la base de datos TRD4v6 39 LAYERS DE PUNTO, 32 layers de línea y 60 layers Área todas con sus respectivas sub capas para ser revisadas por el programa GAIT 27. | 30% | En proceso |
| 2) Servicios técnicos para colaborar en actividades relacionadas a la digitalización y alimentación de las bases de datos en formato Shape de mapas a diferentes escalas. | Colaboré en la EDICION DEL MAPA URBANO DE SUMPANGO; INICIO DE LA ACTUALIZACIÓN: Con el apoyo de imágenes georreferenciadas de uso libre se actualizara el shape de RCA_L_urb, EDIF_A y EDIF_P e información recopilada en campo, según especificaciones para mapas de gráficos de ciudad PS/3CB/301 | 30% | En proceso |
| 3) Servicios técnicos para colaborar en la unificación de criterios de acuerdo con las normas cartográficas vigentes. | Colaboré con la recopilación de información cartográfica para el apoyo en salida a comisiones. | 100% | Finalizado |
| 4) Servicios técnicos para colaborar en el análisis y procesamiento de información cartográfica de la División. | Colaboré en la recopilación y organización de la información cartográfica recopilada en la salida a comisión. | 100% | Finalizado. |

| | | | |
|-----------------------------------------------------------------------------------------------------------------|---------------------------------------------------------------------------------------|------|------------|
| 5) Otras actividades relacionadas con el servicio contratado o que le sean asignadas por la autoridad superior. | Colaboré con la participación constante en la inducción sobre temas de cartográficos. | 100% | Finalizado |
|-----------------------------------------------------------------------------------------------------------------|---------------------------------------------------------------------------------------|------|------------|

El presente informe describe lo actuado por el suscrito en cumplimiento a las actividades desarrolladas durante el periodo de la contratación, y acorde a los términos de referencia de la misma.

Atentamente,



Anderson Samuel Hernández Galindo



DPI: 3590 67646 0101

Celular: 4627-9560

Se hace constar que las actividades descritas en este informe responden a lo estipulado en el contrato administrativo y sus respectivos términos de referencia, y se encuentran recibidos de conformidad, por lo que autorizo a quién corresponda, para que procedan al trámite de pago de los honorarios correspondientes.


Ing. Marcos Armando Sáenz Carrillo
JEFE DE DIVISION DE CARTOGRAFIA

(f) 
Firma y sello del Responsable de la
Verificación de los Servicios Contratados


(f) 
Ing. Agr. Daunno Walther Chew Dávila
Director
Instituto Geográfico Nacional -IGN-

